












ETRS89



- | | | | |
|---|---|---|--|
|  | LÍMITES DE MUNICIPIOS |  | AFECCIÓN PERMANENTE DE ZANJAS |
|  | AFECCIÓN PERMANENTE DE TORRE DE MEDICIÓN |  | AFECCIÓN TEMPORAL ZANJAS/VIALES/ACOIPOS |
|  | AFECCIÓN PERMANENTE DE ZAPATA |  | AFECCIÓN TEMPORAL CAMPA ACOIPOS
APARCAMIENTO Y CASSETAS |
|  | AFECCIÓN PERMANENTE DE PLATAFORMAS |  | AFECCIÓN TEMPORAL PLATAFORMA TORRE MEDICIÓN |
|  | AFECCIÓN PERMANENTE DE VIALES Y ZONAS DE GIRO |  | AFECCIÓN VUELO
AEROGENERADOR |
|  | FINCA AFECTADA | | |

FECHA: JULIO 2024